



Weinwandertag Wien 2023

Der 16. Wiener Weinwandertag
23. und 24. September, 10 - 18 Uhr



**Stadt
Wien**

Forst- und
Landwirtschaftsbetrieb

 [cobenzl](#)
 [forst_u.landwirtschaftsbetrieb](#)





© Pertramer

Wien & Wein

Jährlich werden auf den Wiener Weinbauflächen über 2 Mio. Liter Wein gekeltert. Dies ist eine große Besonderheit unserer Stadt, die es so in keiner anderen Weltstadt gibt. Bereits in der Römerzeit wurden in Wien Weinreben kultiviert, sicher nachweisen lassen sich die Wiener Weingärten ab dem 12. Jahrhundert.

Heute wird in Wien auf einer Fläche von etwa 580 ha Weinbau betrieben. Nicht zu vergessen ist auch der Erholungswert dieser Flächen, denn die Weinberge sind ein einzigartiges, spannendes Ausflugsziel. Die Weinbaugebiete findet man rund um Wien von den Hängen des Kahlenbergs und des Nußbergs über Stammersdorf und Strebersdorf bis in den Süden in Mauer und Oberlaa und in Ottakring im Westen der Stadt. Dass bei so vielen unterschiedlichen Standorten viele einzigartige Weine entstehen, liegt auf der Hand.

Der Wiener Weinwandertag 2023 lädt ein, durch die Weinberge zu wandern, die Weine der großartigen Winzer*innen zu verkosten und Wiener Schmankerl zu genießen. Wandern Sie mit!

Jürgen Czernohorszky

Wiener Klima- und Umweltstadtrat



Wiener Wein

Schon seit dem 3. Jahrhundert sind die Bundeshauptstadt Wien und der Weinbau eng miteinander verbunden. Bereits die römischen Legionäre begannen, um die römischen Provinzen mit Wein versorgen zu können, in den Gebieten entlang der Donau erstmals Reben in großen Mengen anzupflanzen.

Zur Zeit des Mittelalters war die Stadt noch ganz von Weingärten umgeben, welche jedoch im Zuge der zunehmenden Verstädterung vermehrt gerodet wurden. Erst als es den Weinbauern im Jahr 1784 erlaubt wurde, Lebensmittel aus eigener Erzeugung gemeinsam mit dem eigens produzierten Wein zu verkaufen, wurden durch die Entstehung der Heurigenkultur die restlichen Weinberge gesichert.

Heute wird in Wien auf einer Fläche von etwa 580 ha, die sich in 80 % Weißwein- und 20 % Rotweinsorten unterscheiden lässt, Weinbau betrieben. Bereits etwa ein Viertel der Flächen – diese Zahl steigt jedoch stetig – wird biologisch bewirtschaftet.

Jährlich werden auf den Wiener Weinbauflächen über 2 Mio. Liter Wein gekeltert. Ein weiterer Punkt der nicht außer Acht gelassen werden darf, ist der Erholungswert der bewirtschafteten Flächen, denn die Wiener Weinberge sind bei Wiener*innen ein beliebtes Ausflugsziel.



Wie in den meisten östlichen Weinbaugebieten herrscht auch in Wien ein milder pannonischer Wettereinfluss vor und die Vielfalt der Bodenverhältnisse – von Schiefer und Schotter über Löss und Lehm – ermöglichen es den 145 Weinbaubetrieben hochwertige und ausdrucksstarke Weine zu produzieren. Etwa die Hälfte des Wiener Weinbaugebiets findet sich im Nordwesten Wiens, im 19. Wiener Gemeindebezirk, an den Hängen des Kahlenbergs und des Nußbergs. Des Weiteren werden am Fuße des Bisambergs, nördlich der Donau, in den traditionellen Weinbauorten wie Stammersdorf, Strebersdorf und Jedlersdorf rund 221 ha Weingärten bewirtschaftet.

Kleinere Weinbaugebiete finden sich im Süden Wiens in Mauer und in Oberlaa am Laaer Berg. Auch in der Gegend um Neuwaldegg findet man zahlreiche Weingärten.

Die Hauptsorten sind beim Weißwein Grüner Veltliner, Riesling, Weißburgunder, Chardonnay und Welschriesling. Beim Rotwein dominieren: Blauer Zweigelt, Blauer Burgunder, Blauburger, Cabernet Sauvignon und St. Laurent. Eine traditionsreiche Spezialität des Wiener Weinbaus, die in den letzten Jahren ein Comeback erlebt hat, ist der Wiener Gemischte Satz. Dabei werden verschiedene weiße Rebsorten im selben Weingarten angebaut, gemeinsam geerntet und gepresst. Seit 2013 ist der Wiener Gemischte Satz auch DAC-klassifiziert. Mittlerweile werden ca. 220 ha Wiener Gemischter Satz DAC angebaut.



2006 wurde die Winzergruppe WienWein mit dem Ziel gegründet, neue Qualitätsstandards für den Wiener Wein zu setzen. Die sechs Weingüter Christ, Cobenzl, Edlmoser, Fuhrgassl-Huber, Mayer am Pfarrplatz und Wieninger haben es gemeinsam geschafft, wichtige Ziele für den Wiener Weinbau zu erreichen und höchste Weinqualitäten in die Flasche zu bringen. Und die Arbeit trägt Früchte, denn der Wiener Wein ist inzwischen nicht nur in Österreich begehrt, sondern auf der ganzen Welt bekannt und gefragt. Die WienWein-Winzer setzen sich außerdem für den Schutz der Wiener Rebflächen ein.

In der Bundeshauptstadt werden jedes Jahr herausragende Weine gekeltert - die besten hiervon messen sich Jahr für Jahr beim Wiener Weinpreis in mehreren Kategorien. Im Finale werden die Landessieger vom Bürgermeister ausgezeichnet.

Das Weingut Wien Cobenzl zählt dabei zu den bedeutendsten Wiener Weinbaubetrieben und ist seit über 110 Jahren (seit 1907) im Besitz der Stadt Wien. Auf rund 66 ha Weingärten in Grinzing, am Nußberg und am Bisamberg werden herausragende Qualitätsweine produziert. Das Weingut Wien Cobenzl wurde schon 2015 als eines der ersten österreichischen Weingüter mit dem Gütesiegel „Nachhaltig Austria“ zertifiziert. Seit August 2020 befindet sich das Weingut in Umstellung auf biologisch-organische Bewirtschaftung. So wird es ab dem heurigen Jahrgang biologische Weine kelteren.





Rücksichtsvolles Verhalten in den Weingärten

In den Weingärten wächst der Wein der nächsten Saison. Wir bitten daher um ein rücksichtsvolles Verhalten beim Weinwandern.

Bleiben Sie bitte auf den ausgewiesenen Wegen und wandern Sie nicht quer durch die Weingärten.

Pflücken Sie bitte keine Blumen, Weintrauben und andere Pflanzen.

Zur Vermeidung der Brandgefahr rauchen Sie bitte nicht im Wald.

Hunde bitte an die Leine nehmen und Hundekot entfernen. Damit schützen Sie die Wildtiere, andere Wanderer und die Umwelt.

Bitte achten Sie auf eine saubere Umwelt und entsorgen Sie Ihren Müll fachgerecht.

Sollten Sie auf Ihrer Wanderung Wildtieren begegnen, diese bitte nicht berühren oder Ihnen zu nahe kommen.







Wiener Gusto

Der Forst- und Landwirtschaftsbetrieb der Stadt Wien produziert im Biozentrum Lobau und im BIO-Stadtgut Laxenburg als einer der größten österreichischen Biobetriebe Lebensmittel für die Wiener Bevölkerung. Mit Wiener Gusto wurde letztes Jahr eine neue Bio-Marke ins Leben gerufen, unter der die vielen Köstlichkeiten erhältlich sind. Dadurch können den Wiener*innen hochqualitative Bio-Produkte wie Mehl, Linsen oder auch Wildfleisch aus der eigenen Region angeboten werden. Das Sortiment wird dabei stetig erweitert.

Die Bio-Produkte können direkt am Weinwandertag beim Wiener Gusto Stand am Weingut Wien Cobenzl verkostet werden. Kommen Sie vorbei und genießen Sie vegetarische und Wildfleischspezialitäten aus eigener Erzeugung.

Die Wiener Gusto Produkte können im Wiener Gusto Online-Shop, beim Wiener Gusto Stand im Lainzer Tiergarten und in ausgewählten Einzelhandelsfilialen in und um Wien erworben werden. So kommt jeden Tag ein Stück Heimat auf den Tisch und dank der ökologischen Bewirtschaftung und der kurzen Transportwege ist Wiener Gusto auch für die Umwelt ein Genuss!



Wiener Gusto Online-Shop
wienergusto.at



Weinspaziergang Mauer

GESCHICHTEN:

WEINBAU IN MAUER

Das Maurer Weinbaugelbiet umfasst rund 44 Hektar. Weinbau in Mauer hat eine lange Tradition und war bis in die zweite Hälfte des 19. Jahrhunderts die wichtigste Einnahmequelle des Ortes. Er trug zur touristischen Erschließung der seit 1938 zu Wien gehörenden Region bei. Das Weinbaugelbiet ähnelt aufgrund seines Bodens und südlichen Klimas der milden Thermenregion.

WOTRUBA KIRCHE

Die Kirche Zur Heiligsten Dreifaltigkeit, auch Wotruba-kirche genannt, ist ein moderner Kirchenbau aus Betonblöcken. Sie entstand auf Initiative von Margarethe Ottilinger und wurde 1974 bis 1976 nach Entwürfen des Bildhauers Fritz Wotruba und Plänen des Architekten Fritz Gerhard Mayr erbaut. Das Gebäude besteht aus 152 unverkleideten Beton-Blöcken.

FREILUFTPLANETARIUM

Das Freiluftplanetarium Sterngarten am Georgenberg dient der freisichtigen Beobachtung des Himmelsgeschehens bei Tag und Nacht. Die Besucher*innen sollen die „obere Hälfte der Welt“ bewusst erleben, besonders den jahreszeitlichen Verlauf der Sonnenbahn. Die Anlage ist etwa 1 Hektar groß, sie ist das erste Projekt der sogenannten Horizontastronomie in Europa, bei der auch die scheinbare Drehung des Sternhimmels und der Jahresverlauf der Sonnenbahn demonstriert werden kann.

AN DIESEN STATIONEN KÖNNEN SIE EINE GENUSSVOLLE PAUSE EINLEGEN:

A: Weinbau M&M Beranek

B: Weingut Edelmoser

C: Bio Weingut Fuchs-Steinklammer

D: Buschenschank Grausenburger

E: Weinbau & Heuriger Weindorfer

F: Weinbau Johannes Wiltschko





Ausgangspunkt & Infostation



Station



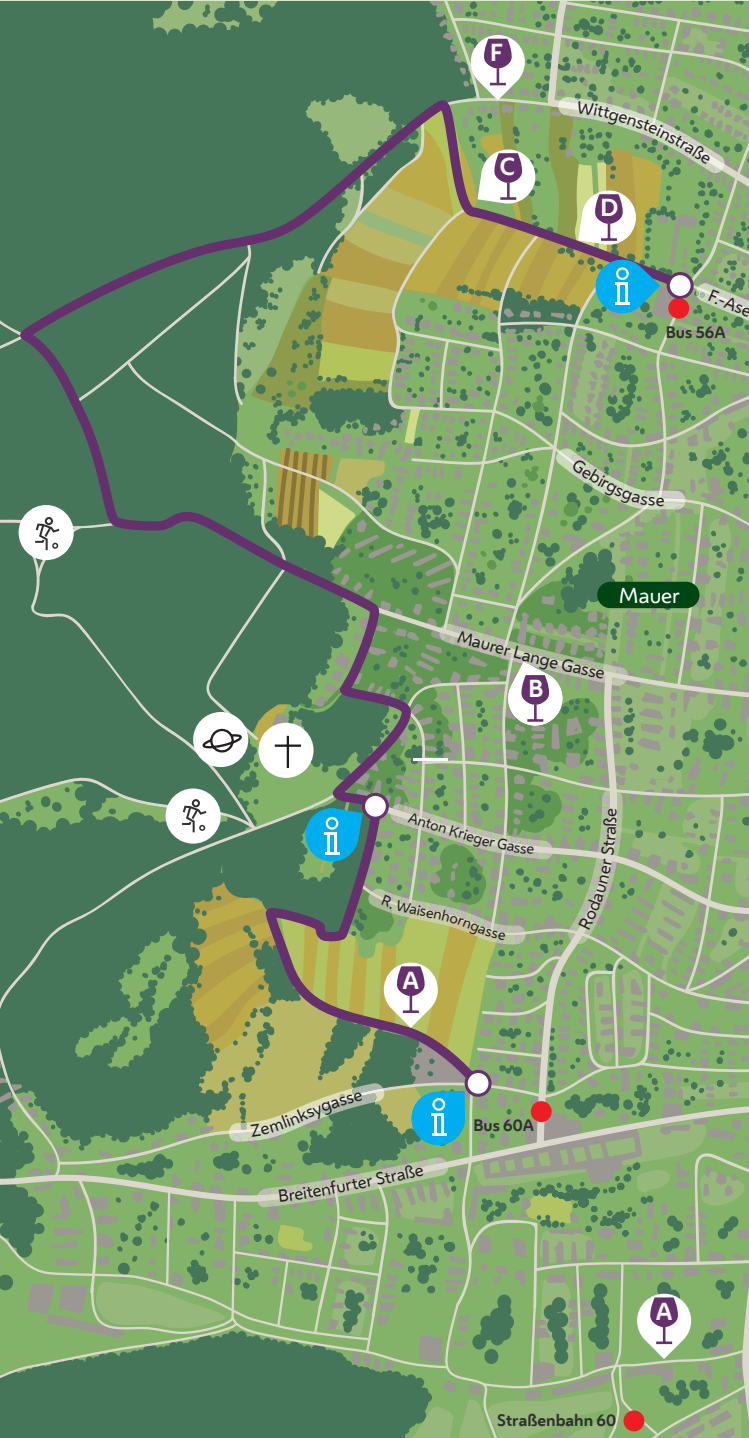
Planetarium



Wotruba Kirche



Spielplatz



Wittgensteinstraße

F-Asse
Bus 56A

Gebirggasse

Mauer

Maurer Lange Gasse



Anton Krieger Gasse

R. Waisenhorngasse

Rodauner Straße

Zemlinksygasse

Bus 60A

Breitenfurter Straße

Straßenbahn 60



Haltestelle
Öffis



AUSGANGSPUNKTE:

Ursulinenkloster (Autobus 56A)
Rodauner Straße (Autobus 60A)

ROUTE:

Franz-Asenbauer-Gasse – Anton-Krieger-Gasse

Ausgangspunkt: Autobus 56A
Franz-Asenbauer-Gasse
Weglänge: 2,8 km

Anton-Krieger-Gasse – Zemlinskygasse

Ausgangspunkt: Anton-Krieger-Gasse
Weglänge: 1,8 km

WEGBESCHREIBUNG:

Von der Bushaltestelle 56A die Franz-Asenbauer-Gasse hinauf in die Weingärten. Durch Weingärten und Wald bis zur Anton-Krieger-Gasse.

Von der Anton-Krieger-Gasse zur Rudolf-Waisenhorngasse und über die Weinberge zur Zemlinskygasse, wo die Route endet. Von hier aus kommt man über die Zemlinskygasse zum Autobus 60A - Rodauner Straße.



Weinspaziergang Ottakring

GESCHICHTEN:

WEINBAU IN OTTAKRING

Der alte Ortskern erinnert zwar noch an die Zeiten als ehemaliges Weinbauerndorf, doch heute sind in Ottakring nur noch wenige Heurige und zwei Weingärten mit knapp 5 Hektar davon übrig. Die kalkhaltigen Böden am Wilhelminenberg bieten beste Voraussetzungen für eine Vielfalt an Rebsorten. Außerdem schafft der Braunerdeboden auf der Baumgartner Höhe optimale Bedingungen für den Grünen Veltliner, den Rheinriesling und den traditionellen Gemischten Satz.

SCHLOSS WILHELMINENBERG

Seinen Namen verdankt der Wilhelminenberg Fürst Moritz Montleart, der das Gebiet nach seiner Frau Wilhelmine benannte – auch der 1781 dort errichtete Prunkpalast von Graf Lacy wurde zum „Schloss Wilhelminenberg“. 1903 bis 1908 ließ Erzherzog Rainer den heutigen Schlossbau im Neoempire-Stil errichten. Während des Ersten Weltkrieges wurde dieser zum Lazarett, 1927 zum städtischen Kinderheim und im Zweiten Weltkrieg verwüstet. Heute ist er ein Hotel und Restaurant – das ehemalige Gärtnerhaus ist eine Jugendherberge.

FORSCHUNGSINSTITUT FÜR WILDTIERKUNDE UND ÖKOLOGIE

1945 gründeten Otto und Lilli Koenig die „Biologische Station Wilhelminenberg“ – ein Institut für vergleichende Verhaltensforschung. Nach dem Tod von Konrad Lorenz im Jahr 1989 wurde dieses nach ihm umbenannt und im Jahr 2011 mit dem Vetmed-Forschungsinstitut für Wildtierkunde und Ökologie zusammengelegt.

AN DIESEN STATIONEN KÖNNEN SIE EINE GENUSSVOLLE PAUSE EINLEGEN:

A: Weinbau Stippert

B: Weinbau Leitner





Ausgangspunkt
& Infostation



Station



Spielplatz



Aussichtspunkt



AUSGANGSPUNKTE:

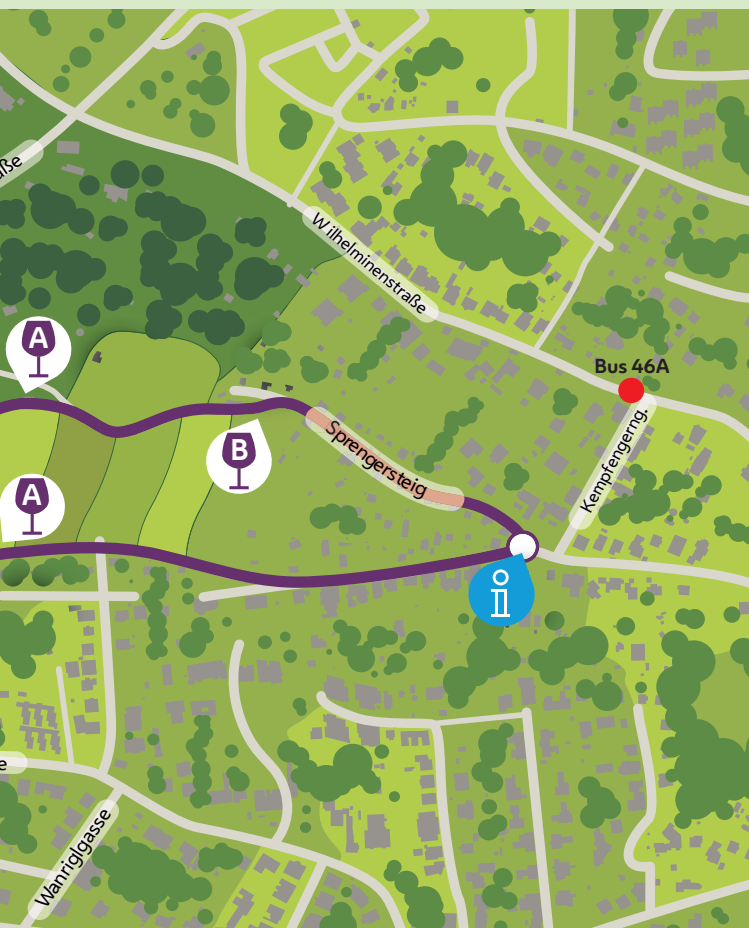
Kempferngasse (Autobus 46A, 46B)
Wilhelminenberg (Autobus 46B)

WEGLÄNGE:

2,4 km



Haltestelle
Öffis



WEGBESCHREIBUNG:

Von der Bushaltestelle Kempfengergasse über diese zum Paulinensteig. Auf diesem unterhalb der Weingärten und durch den Wald bis zum Schloss Wilhelminenberg. Über den Stadtwanderweg 4a zum Wienerblick und oberhalb der Weingärten bis zum Sprengersteig. Auf diesem zurück zur Busstation Kempfengergasse.

Route ist leider nicht kinderwagengerecht.



Weinspaziergang Neustift bis Nußdorf

GESCHICHTEN:

NEUSTIFT

Der traditionelle Neustifter Kirtag ist kaiserlichen Ursprungs: Nach einer besonders schlechten Weinernte erließ Maria Theresia den Winzern die Steuern – als Dankeschön brachten diese der Kaiserin eine Heurigenkrone. Mit dem Auftrag einen Kirtag zu veranstalten wanderte die Krone wieder nach Neustift zurück – bis heute wird sie im Kronenstüberl der Familie Eischer aufbewahrt.

SIEVERING

1114 erstmals urkundlich erwähnt als Sufringen. In der Römerzeit wurden die Steine aus dem alten Steinbruch zum Bau des Militärlagers Vindobona genutzt. 1892 wurde der Ort von Wien eingemeindet.

COBENZL

1354 erstmals als Latisberg urkundlich erwähnt, wird hier seit dem 13. Jahrhundert Wein gekeltert. Die heutige Bezeichnung Cobenzl geht auf den Grundbesitzer aus dem Jahr 1774 zurück: Johann Philipp Graf Cobenzl. Nach ihm wechselten sowohl das Schloss als auch die dazugehörigen Anlagen mehrmals die Besitzer, bis die Stadt Wien 1907 den Grund erwarb.

NUSSDORF

Großzügige Nussbaumalleen gaben im 19. Jahrhundert der Gegend ihren Namen. Alte Siegel der Gemeinden zeigen einen Baumstrunk, aus dem rechts und links je ein Ast mit Blättern und Nüssen wächst. Die zahlreichen Hafenanlagen der Gemeinden bildeten einen strategisch wertvollen Stützpunkt, praktisch alle fluss-

abwärts kommenden Schiffe mussten hier anlegen. Am 19. Dezember 1890 wurden die Vororte mit Wien vereint.

AN DIESEN STATIONEN KÖNNEN SIE EINE GENUSSVOLLE PAUSE EINLEGEN:

A: Weinbau Wolf

B: Buschenschank Haslinger

C: Weinbau Burner

D: Weingut Wien Cobenzl

Wiener Gusto

E: Genuss am Cobenzl

F: Buschenschank Hengl-Haselbrunner

G: Weinbau Wiegel

H: Weinbau & Buschenschank Taschler

I: Wagner & Glass

J: Weinbau Mostbeck

K: Mayer am Nußberg

L: Buschenschank Feuerwehr Wagner am Nußberg

M: Weingut Wailand

N: Weingut Stift Klosterneuburg

O: Buschenschank Weingut Reimitz

P: Buschenschank Wanderer am Fuße des Nußbergs

Q: Buschenschank Franzinger

R: Buschenschank Windischbauer

S: Die Buschenschenkerei Ing. Michael Ruthner



Ausgangspunkt
& Infostation



Station



Wiener Gusto



Aussichtspunkt



AUSGANGSPUNKTE:

Neustift am Walde (Autobus 35A, 43B)

Sievering (Autobus 39A)

Weingut Wien Cobenzl (Autobus 38A, 43A)

Grinzing (Straßenbahn 38, Autobus 38A)

Nußdorf (Straßenbahn D, Autobus 38B)

ROUTEN:

1 Neustift am Walde – Sievering

Ausgangspunkt: Autobus 35A Neustift am Walde

Weglänge: 1,6 km

Wegbeschreibung auf
nächster Doppelseite!



Spielplatz



Ausweichroute
Kinderwagen



Haltestelle
Öffis



2 Sievering – Gspöttgraben – Weingut Wien Cobenzl
Ausgangspunkt: Autobus 39A Sievering
Weglänge: 2,3 km

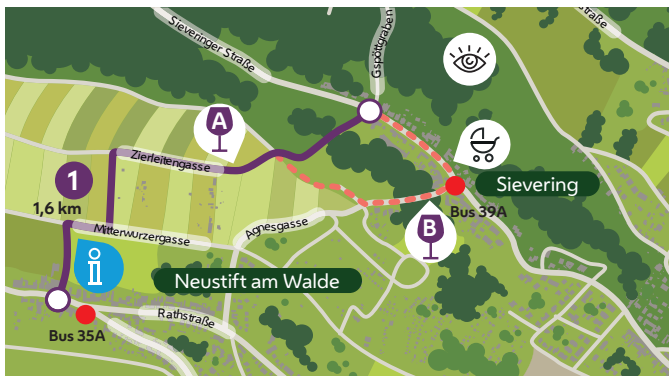
3 Weingut Wien Cobenzl – Grinzing
Ausgangspunkt: Autobus 38A Cobenzl Parkplatz
Weglänge: 1,6 km

4 Grinzing – Nußdorf
Ausgangspunkt: Peter-Alexander-Platz, ca. 500m von
Straßenbahn 38 Grinzing
Weglänge 5,3 km

1 NEUSTIFT AM WALDE – SIEVERING

Mit Autobus 35A oder 43B bis Neustift am Walde. Das Fuhrgassl hinauf bis zur Mitterwurzergasse. Rechts abbiegen bis zum Wendestattweg. Auf diesem zur Zierleitengasse. Links abbiegen. Entlang der Zierleitengasse sind mehrere Stationen zur Rast. Über Salmannsdorfer Höhe und Verbindungsweg bis zur Sieveringer Straße.

Weglänge: 1,6 km



2 SIEVERING – GSPÖTT

Von der Endstelle der Buslinie 39A in der Sieveringer Straße bis zum Gspöttgraben. Hier treffen wir auf den Weg von Neustift. Steil durch den Gspöttgraben aufwärts. Bei der Caritas-Schule dem Gspöttgraben rechts folgen, dann auf die Bellevuestraße einbiegen. Links weiter Zur Bellevuegasse Richtung Himmelstraße, auf dieser wieder links abbiegen. Vorbei am Häuserl am Himmel, unterhalb der Höhenstraße mit schönem Ausblick auf Wien zum 100-jährigen Weingut der Stadt Wien am Cobenzl.

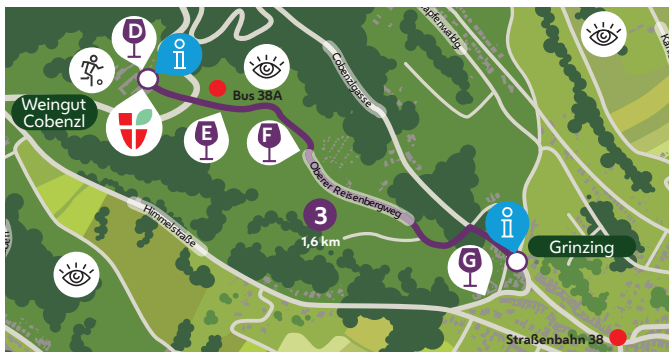
Weglänge: 2,3 km



3 WEINGUT WIEN COBENZL – GRINZING

Für diese bergab verlaufende Etappe braucht man gute Knie. Mit Autobus 38A oder 43A bis Parkplatz Cobenzl. Vom Weingut vorbei am Stadtbauernhof Landgut Cobenzl bis zur Höhenstraße. Querung und Abstieg über den Oberen Reisenbergweg durch die Weingärten mit wunderbarem Ausblick auf Wien. Abstieg zur Cobenzlgasse bis zum Peter-Alexander-Platz.

Weglänge: 1,6 km



4 GRINZING – NUSSDORF

Die Königsetappe. Zugang von Straßenbahnlinie 38, bzw. Autobus 38A, zum Peter-Alexander-Platz. Die Krapfenwaldgasse hinauf, dann über Mukenthalerweg zur Wildgrube. In der Wildgrubgasse links weiter am Schreiberbach entlang. Mit einer Spitzkehre durch die Weingärten und links auf die Kahlenberger Straße. Hier weiter zum Eichelhofweg mit zahlreichen Stationen. Herrliche Ausblicke auf das Kahlenbergerdorf, das Donautal, das Wiener Becken. Rechts auf die Eichelhofstraße abbiegen und bis zur Erocigasse durch die Weingärten. Der Erocigasse bis nach Nußdorf folgen.

Weglänge: 5,3 km





Weinspaziergang Strebersdorf bis Stammersdorf

GESCHICHTEN:

MAGDALENEHOF

Bereits 1521 führte das Schottenkloster als Grundbesitzer des Bisamberges einen Gutshof. Zu seinen Eigentümern zählten in Folge die Herren von Kreuzenstein und das Stift Klosterneuburg. Um 1740 übernahm der Forstmeister Müller das Gut und benannte es nach seiner Gattin. Der Magdalenenhof ist heute im Besitz der Stadt Wien.

STAMMERSDORF

1150 erstmals urkundlich erwähnt dürfte das typische „Linsenangerdorf“ am Hang des Bisamberges bereits 1100 entstanden sein. Die vom Anger durch eine schmale Gasse erreichbare Dorfkirche gehört zu den niederösterreichischen Wehrkirchen. Ungarn, Türken, Schweden und Franzosen verwüsteten mehrmals den Ort. 1866 wurde eine Verteidigungslinie gegen die Preußen vor Ort geplant.

STREBERSDORF

Die Fischersiedlung inmitten des einstigen Gewirrs von Donauarmen wurde erstmals im Jahr 1078 erwähnt. In der Mitte des 15. Jahrhunderts wurde sie durch Hochwasser vernichtet und nicht wieder errichtet. Das heutige Strebersdorf am Fuß des Bisamberges ist eine Neugründung des einst wirtschaftlich florierenden Ortes rund um das Schloss und dessen Meierhof, das heutige Marienheim.

AN DIESEN STATIONEN KÖNNEN SIE EINE GENUSSVOLLE PAUSE EINLEGEN:

A: Weingut Schilling und Tony Allen - Naturalcrafts

B: Weingut Walter Wien

C: WBV Strebersdorf

D: Buschenschank Familie Knizak

E: Magdalenenhof

F: Bio-Weingut Weinhandwerk

G: C u. C Buschenschank

H: Weingut Dr. Höfler - Ausblick.Wien

I: Weingut Sackl

J: Buschenschank in den Gabrissen

K: Keller am Berg K. Lentner

L: Heuriger Gerhard & Hermine Klager





Ausgangspunkt
& Infostation



Station



Aussichtspunkt



Ausweichroute
Kinderwagen



AUSGANGSPUNKTE:

Strebersdorf (Straßenbahn 26, Autobus 32A)
Stammersdorf (Straßenbahn 31)

ROUTEN:

1 Strebersdorf – Magdalenenhof

Ausgangspunkt: Autobus 32A Strebersdorfer Platz
Weglänge: 4,8 km

Wegbeschreibung auf
nächster Doppelseite!



Spielplatz



Stufen



Haltestelle
Öffis



- 2a** Senderstraße – Magdalenenhof auf direktem Weg
Weglänge: 1,5 km
- 2b** Magdalenenhof – Senderstraße über Falkenberg
mit Stufen, Weglänge: 2,3 km
- 3** Senderstraße – Stammersdorf
Weglänge 2,5 km

1 STREBERSDORF – MAGDALENHOF

Von Bushaltestelle 32A Strebersdorfer Platz über Langenzersdorferstraße zum Start bei der Kreuzung Anton-Böck-Gasse. Über Fillenbaumgasse, Donhofergasse, Am Bisamberg und Untere Jungenberggasse zur Bründelgasse. Rechts in die Obere Jungenberggasse, dann links Richtung Floridsdorfer Panorama und wieder links am Stadtwanderweg 5 zum Klausgraben. Rechts weiter am Oberen Klausgrabenweg zum Magdalenenhof.

Kinderwagenroute: statt Bründlgasse weiter auf Unterer Jungenberggasse entlang Route 2a zum Magdalenenhof.

Weglänge: 4,8 km



2a PARKPLATZ SENDERSTRASSE – MAGDALENHOF

Kinderwagengerechte Route vom Parkplatz Senderstraße über Senderstraße zum Magdalenenhof.

Weglänge: 1,5 km

2b MAGDALENHOF – SENDERSTRASSE

Beginn beim Magdalenenhof. Über Stadtwanderweg 5 zum Eichendorff-Denkmal. Rechts auf Kallusweg zum Spielgelände Falkenberg mit herrlichem Ausblick auf Wien. Weiter auf Kallusweg. Rechts über die Stufen am ersten Natura-Trail der Naturfreunde Wien bis zur Senderstraße. Links auf die Senderstraße abbiegen und zurück zum Parkplatz.

Weglänge: 2,3 km

3 SENDERSTRASSE – STAMMERSDORF

Vom Parkplatz Senderstraße die Stammersdorfer Keller-gasse queren und abwärts zum Weg In den Gabrissen. Durch die Weingärten zur Schießstätte. Am Ende des Weges In den Gabrissen rechts in die Erbpogasse abbiegen. Das Ende der Route ist beim Freiheitsplatz. Von diesem kann man über die Stammersdorfer Straße und Herrenholzgasse zur Endstation der Straßenbahnlinie 31. Der gesamte Wegverlauf ist kinderwagengerecht.

Weglänge 2,5 km





IMPRESSUM

Medieninhaber und Herausgeber:

**Forst- und Landwirtschaftsbetrieb der Stadt Wien,
Triester Straße 114, 1100 Wien**

**Redaktion: Ing. Günther Annerl, Martina Billing,
Florian Hutz, Nora Schopper**

**Fotos: Forst- und Landwirtschaftsbetrieb der
Stadt Wien, Christian Fürthner**

Wegkonzept: Friedrich Arnold

Layout: Nora Schopper

**Druck: druck.at, Druck- und Handelsgesellschaft mbH
Leobersdorf**

August 2023